

Приложение  
к постановлению администрации  
муниципального образования  
Новоорский район  
Оренбургской области  
от \_\_\_\_\_ № \_\_\_\_\_

**Схема расположения земельного участка  
на кадастровом плане (кадастровой карте) территории  
кадастровый квартал 56:18:0702001**

Местоположение образуемого земельного участка: Российская Федерация, Оренбургская область, Новоорский район, село Центральная усадьба совхоза «Новоорский», улица Набережная.		
Категория земель: земли населенных пунктов		
Условный номер образуемого земельного участка: ЗУ1		
Площадь земельного участка: <u>1575</u> кв.м.		
Обозначение характерных точек границы	Координаты, м	
	<b>:ЗУ1</b>	
n1	385374,42	3363972,69
n2	385356,07	3364039,07
n3	385332,47	3364032,70
n4	385343,62	3363990,73
n5	385353,45	3363979,49
n6	385358,29	3363968,10

Согласовано:

Начальник ОА и Г-  
Главный архитектор  
администрации МО  
Новоорский район \_\_\_\_\_

С.В.Скиба

(подпись, МП)

(дата)

УТВЕРЖДАЮ:

Глава

МО Новоорский район \_\_\_\_\_

Е.В.Семёнова

(подпись, МП)

(дата)

Заказчик \_\_\_\_\_

*А.М. Шоранов 04*

(подпись, МП)

(дата)

Исполнитель:

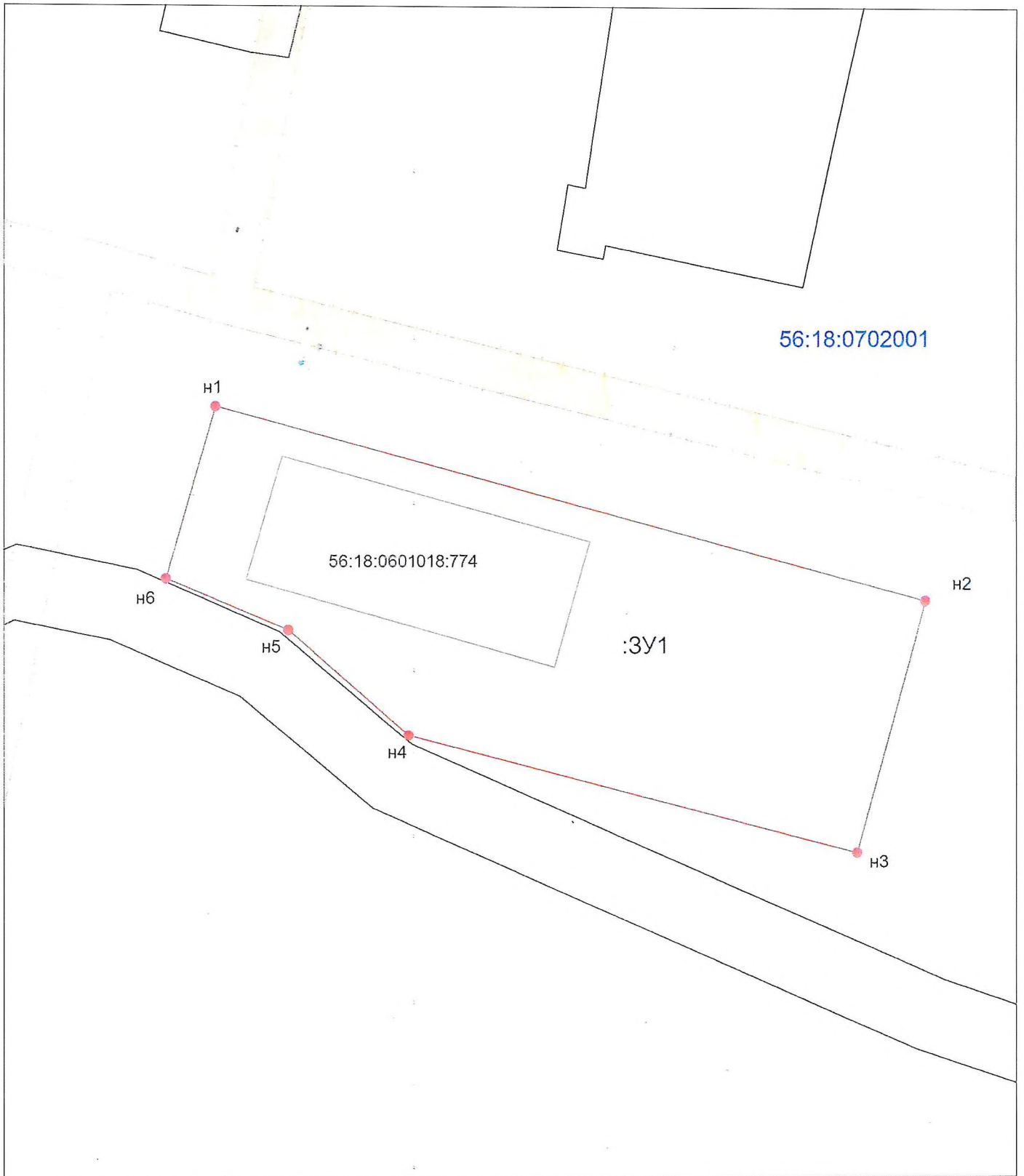
Кадастровый инженер \_\_\_\_\_



И.А. Исаева






(подпись, МП)

(дата)



Условные обозначения:

Масштаб 1:4000

-  граница земельного участка
-  граница кадастрового квартала
-  граница смежного земельного участка, имеющиеся в ГКН сведения о которой достаточны для определения ее местоположения
-  охранный зона
-  объект капитального строительства с кадастровым номером 56:18:0601018:774

Исполнитель:

Кадастровый инженер И.А. Исаева



лист № \_\_\_\_ Всего листов: \_\_\_\_